

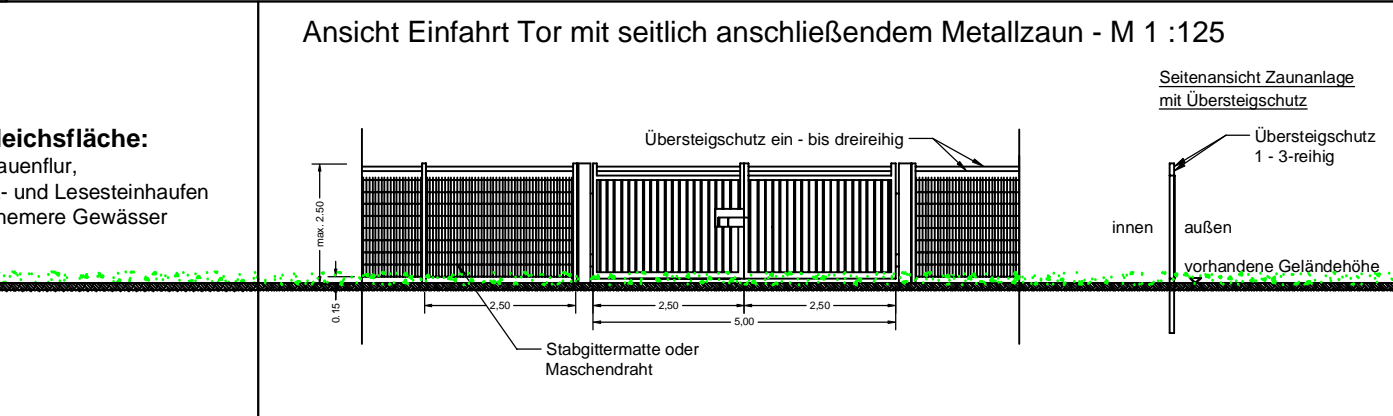
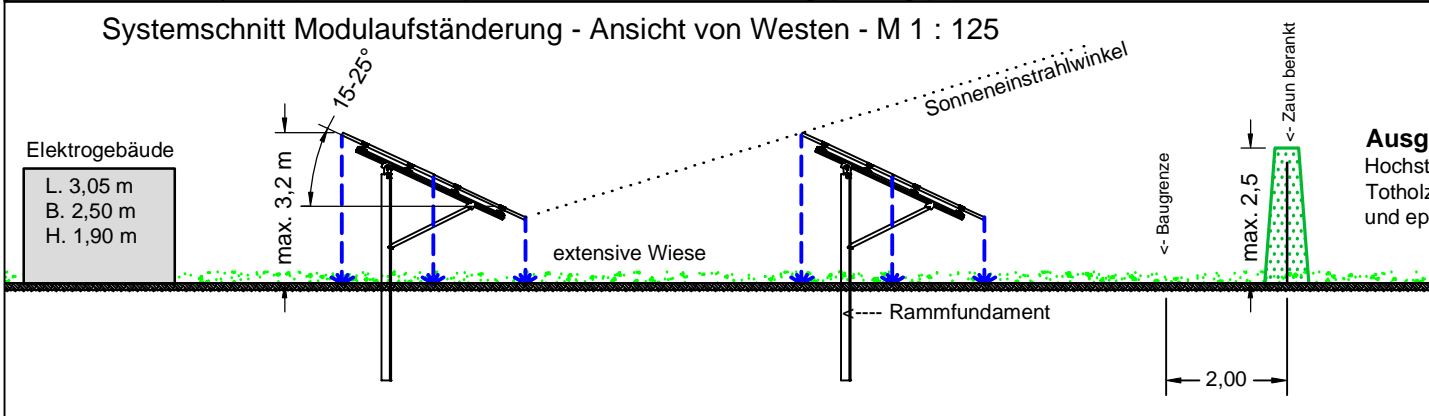
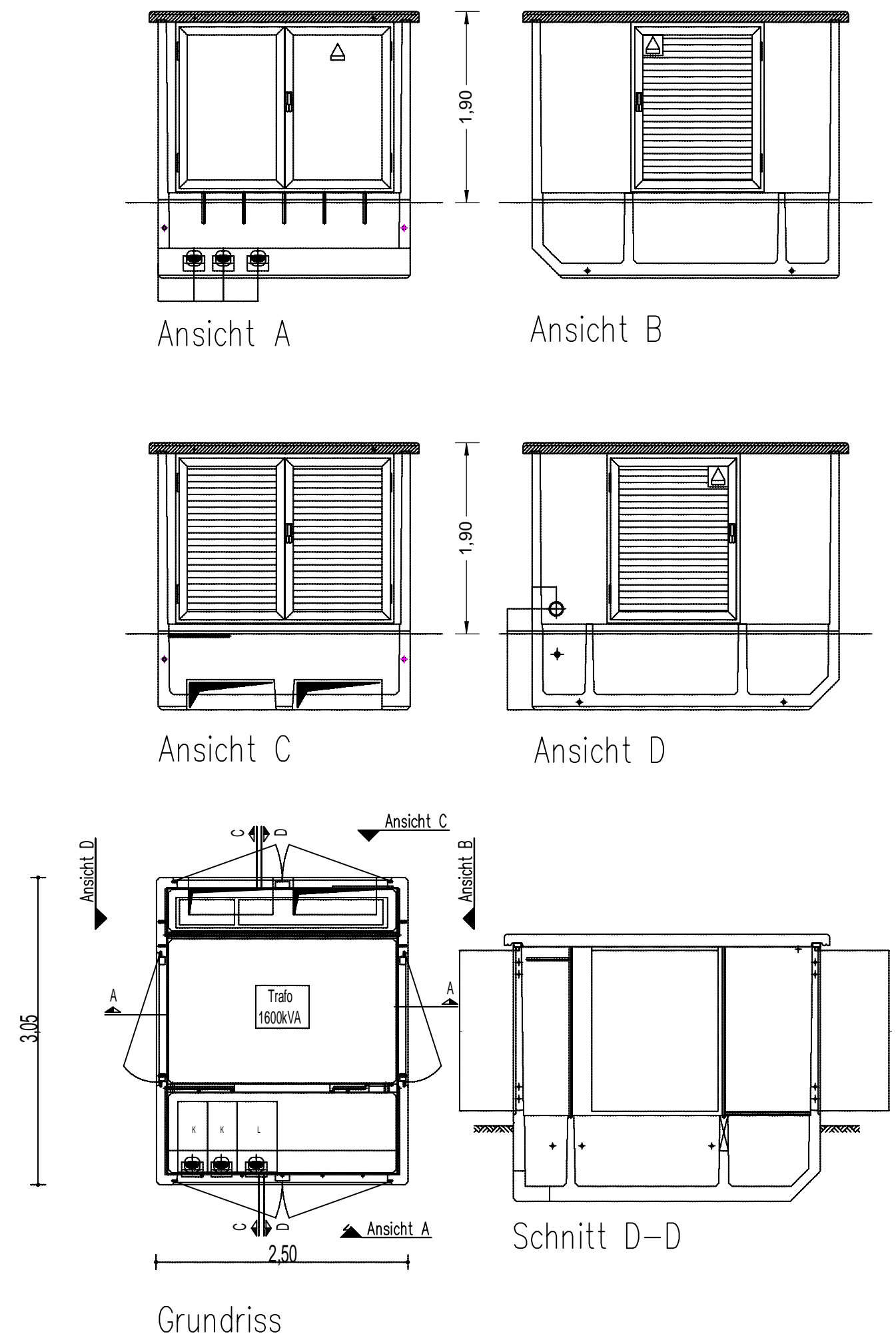
Planung M 1 : 1000



Legende

- Baugrenze
- Einfahrt
- Extensive Wiese innerhalb des Zaunes
- Ausgleichsfläche, Hochstaudenflur
- Umgrenzung von Flächen für Maßnahmen zum Schutz, zur Pflege und zur Entwicklung von Natur und Landschaft
- Ausgleichsmaßnahme: Totholzhaufen mit Einzel-Mindestgröße von 1,5 m³, Wurzelstöcke oder mind. 15 cm dickes Astwerk verschiedener Baumarten
- Ausgleichsmaßnahme: Lesesteinhaufen mit Einzel-Mindestgröße 10 m², Körnung und Aufbau gem. textlicher Festsetzung.
- Modultische, Lage beispielhaft
- Metallzaun als Maschendraht- oder Doppelstabmattenzaun, 2,30 m hoch mit Übersteigschutz und 15 cm Bodenfreiheit, ohne Sockel.
- Funktionsgebäude mit den ungefähren Maßen 2,5 x 3 x 1,9 m (B x L x H) (Trafo und Übergabestation), Lage beispielhaft
- Bemaßung, Angabe in Meter
- Bestandshöhe in Meter über NN
- Flurstücksgrenzen mit Grenzpunkten und Katasterfestpunkt

Elektrogebäude M 1 : 50



Markt Offingen

Vorhabenbezogener Bebauungsplan "Solarpark Donauried" mit Grünordnungsplan für die Errichtung einer Photovoltaik-Freiflächenanlage auf einer Teilfläche des Flurstückes 2132 der Gemarkung Offingen, östlich der Bahnlinie Neuoffingen-Donauwörth

Teil D Vorhaben- und Erschließungsplan

Vorentwurf

Fassung vom 18.01.2021

Übersichtsplan



Markt Offingen

Marktstraße 19
89362 Offingen

Planungsbüro Löcherer + Ryll

Ernst Löcherer
Landschaftsarchitekt
Forststraße 16a
87662 Osterzell

Walter Ryll
Dipl.-Ing. FH Landespflege
Beethovenstraße 5
89297 Roggenburg